

Wieringerrandmeer >>>



# Wieringerrandmeer

Nederlandse inzending Biënnale Venetië  
2004, jaarboek landschaparchitectuur  
en stedenbouw 2003-2007

project  
Gebiedsontwikkelingsplan Wieringermeer  
'Lago Wirense'

locatie  
Wieringen, Wieringermeer

ontwerpers  
Remco Rolvink  
Ronald Bron  
Berrie van Elderen  
Peter de Ruyter  
Hanneke Kijne  
Hilke Floris

opdrachtgevers  
VolkerWessels Vastgoed  
Boskalis  
Witteveen+Bos

omvang  
ca 2.000 ha

jaar van ontwerp  
2003 - 2005



imagobeeld

## **Wieringerrandmeer 'Lago Wirense', winnende plan door HOSPER ontworpen**

HOSPER heeft in opdracht van de ontwikkelcombinatie Boskalis, VolkerWessels en Witteveen+Bos het winnende plan voor de ontwikkelcompetitie voor het Wieringer-  
randmeer 'Lago Wirense' ontworpen.

'Lago Wirense' stelt een ontwikkeling voor die hoge waterkwaliteit centraal stelt. De scherpe analyse van de wateropgave overtuigt, de oplossingen, met o.a. een apart kanaal, zijn innovatief en ruimtescheppend. Met besef voor cultuurhistorische waarde worden ruimtelijke ingrepen gedaan. Het water is steeds leidend en zal als katalysator werken om het toerisme en bedrijvigheid op gang te brengen. Functiescheiding in het water moet leiden tot functieversterking wat betreft economie, natuur en water beheer', aldus de jury van de ontwikkelcompetitie.

In de opgave voor de ontwikkel competitie werden door de gezamenlijke publieke partijen een drietal doelen benoemd: Een sociaal economische impuls, verbetering van het waterbeheer en realisatie van een robuuste ecologische verbindingszone.

In de visie van HOSPER vormen een opnieuw vrijliggend eiland, een robuuste polder met functionele impulsen en een intermezzo dat een aanvullend karakter kent ten opzichte van de polder en het eiland een totale gebiedsontwikkeling. De combinatie van kwantitatieve wateroplossingen, het reëren van nieuw kwalitatief water en het vergroten van de waarden voor natuur zijn de basis voor een latere ontwikkeling van uitgebreidere recreatie, dag- en verblijfstoerisme. Bij een omslag in imago zijn niet alleen de bestaande kwaliteiten bij de kernen geschikt om woonbuurten te bouwen, maar wordt een nieuwe economie aangetrokken die op verschillende plekken de mogelijkheid biedt om nieuwe vormen van buiten wonen te realiseren.

Volgens de jury geeft deze inrichting van het proces ruimte aan zowel private belangen als publieke doelen en is daarmee een zeer kansrijk ontwikkelingsvoorstel.



bestaande situatie



stap 1: polder Waard-Nieuwland



polder Waard-Nieuwland



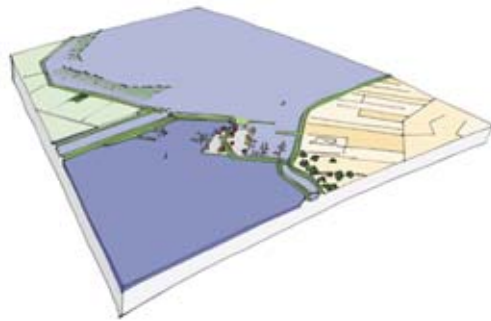
stap 2: het meer krijgt vorm



stap 3: recreëren op en rond het meer



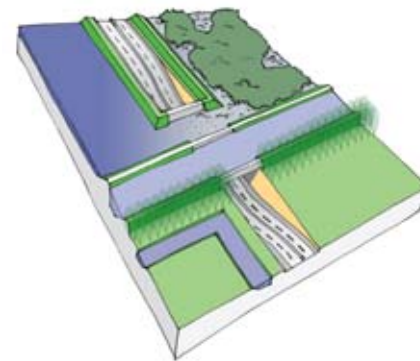
stap 4: verbindingkanaal in gebruik



uitgebreide haven bij Haukes

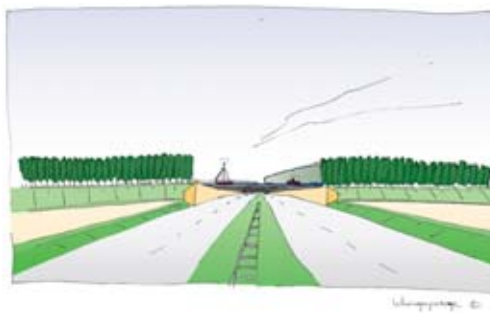


eilandenrijk aan de zuidzijde  
HOSPER - WIERINGERRANDMEER p. 5/6



aquaduct A7

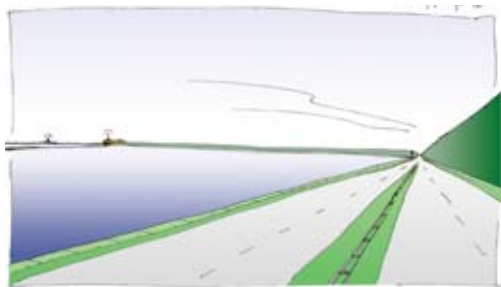
sequentie van beelden vanaf de A7



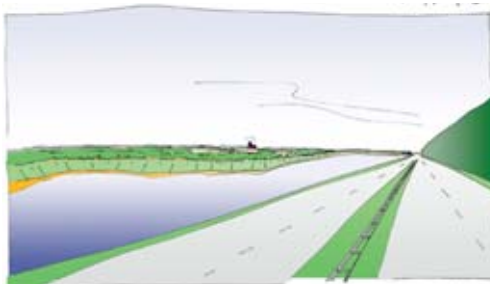
1



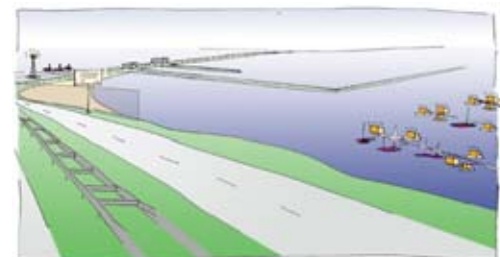
2



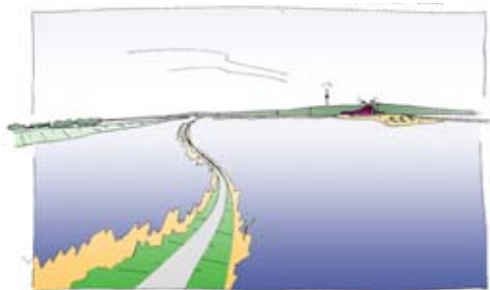
3



4

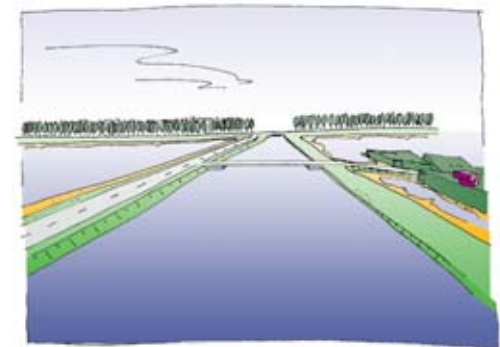


5



Wierdijkkanaal

HOSPER - WIERINGERRANDMEER p.6/6



Den Oeversche Vaart